

«СОГЛАСОВАНО»

Руководитель ГУО  
администрации г. Черногорска  
Чернышева Е.Г.

«02» 09 2016 года

«УТВЕРЖДАЮ»

Заведующий МБДОУ «Белочка»  
И.В. Жигайло

«02» 09 2016 года

«СОГЛАСОВАНО»

Начальник ГИБДД ОМВД  
России по городу Черногорску  
В.В. Курдюмов

«02» 09 2016 года

## ПАСПОРТ

### дорожной безопасности образовательного учреждения

МУНИЦИПАЛЬНОЕ БЮДЖЕТНОЕ ОБРАЗОВАТЕЛЬНОЕ  
УЧРЕЖДЕНИЕ ДЕТСКИЙ САД «БЕЛОЧКА»

## Общие сведения

Муниципальное бюджетное дошкольное образовательное учреждение детский сад «Белочка».

Юридический адрес: 655152, Республика Хакасия, г.Черногорск, пер. Рабочий, дом 15.

Фактический адрес: 655152, Республика Хакасия, г.Черногорск, пер. Рабочий, дом 15.

Руководители образовательной организации:

Заведующий Жигайло Ирина Вадимовна, 8(39031) 2-34-24

Старший воспитатель Зинович Татьяна Владимировна, 8(39031) 2-34-24

Ответственные работники  
муниципального органа  
образования

Главный специалист ГУО по дошкольному образованию

Т.Х. Мечева

(должность)

(фамилия, имя, отчество)

8(39031) 2-30-16

(телефон)

Ответственные от  
Госавтоинспекции

Старший инспектор по пропаганде ГИБДД

ОМВД России по городу Черногорску И.В. Яковенко

(должность)

(фамилия, имя, отчество)

8(39031) 2-06-49

(телефон)

Ответственные работники  
за мероприятия по профилактике  
детского травматизма

старший воспитатель Зинович Т.В.

(должность)

(фамилия, имя, отчество)

8(39031) 2-34-24

(телефон)

Руководитель или ответственный  
работник дорожно - эксплуатационной  
организации, осуществляющей  
содержание улично-дорожной  
сети (УДС)

Администрация города Черногорск  
8(39031) 2-24-96  
(фамилия, имя, отчество) (телефон)

Руководитель или ответственный  
работник дорожно - эксплуатационной  
организации, осуществляющей  
содержание технических средств  
организации дорожного  
движения (ТСОДД)

МП «Благоустройство» 8(39031) 2-27-16  
(фамилия, имя, отчество) (телефон)

Количество воспитанников: 145.

Наличие уголка по БДД: имеется в группах старшего дошкольного возраста.

Наличие группы по БДД: не имеется.

Наличие автогородка (площадки) по БДД: имеется.

Наличие автобуса в образовательном учреждении: не имеется.

Время занятий в образовательной организации:

Понедельник – пятница с 7.00 до 19.00

**Телефоны оперативных служб:**

01-пожарная служба

02, 8(39031) 6-23-22 – полиция

03 – скорая медицинская помощь

## Содержание

### 1. План-схемы образовательного учреждения:

1.1 Район расположения образовательного учреждения, пути движения транспортных средств и детей (обучающихся, воспитанников).

1.2. Организация дорожного движения в непосредственной близости от образовательного учреждения с размещением соответствующих технических средств организации дорожного движения, маршруты движения детей.

1.3. Пути движения транспортных средств к местам разгрузки/погрузки и рекомендуемые безопасные пути передвижения детей по территории образовательного учреждения.

## 1. План-схема МБДОУ «Белочка»

### 1.1 Район расположения образовательного учреждения, пути движения транспортных средств и воспитанников ДОУ

1. Район расположения ДОУ определяется группой жилых домов, зданий и улично-дорожной сетью.

2. Территория, указанная на схеме, включает:

дошкольное образовательное учреждение (МБДОУ «Белочка»);

образовательное учреждение (школа № 16), стадион, относящийся к территории школы;

жилые дома, в которых проживает большая часть воспитанников ДОУ; автомобильные дороги и тротуары.

3. На схеме обозначены:

расположение жилых домов, зданий и сооружений;

сеть автомобильных дорог;

пути движения транспортных средств;

пути движения воспитанников/из ДОУ;

опасные участки (места несанкционированных переходов на подходах к ДОУ;

уличные пешеходные переходы;




названия улиц и нумерация домов.




**В районе расположения ДОУ отсутствуют автобусные маршруты, и соответственно - автобусные остановки.**

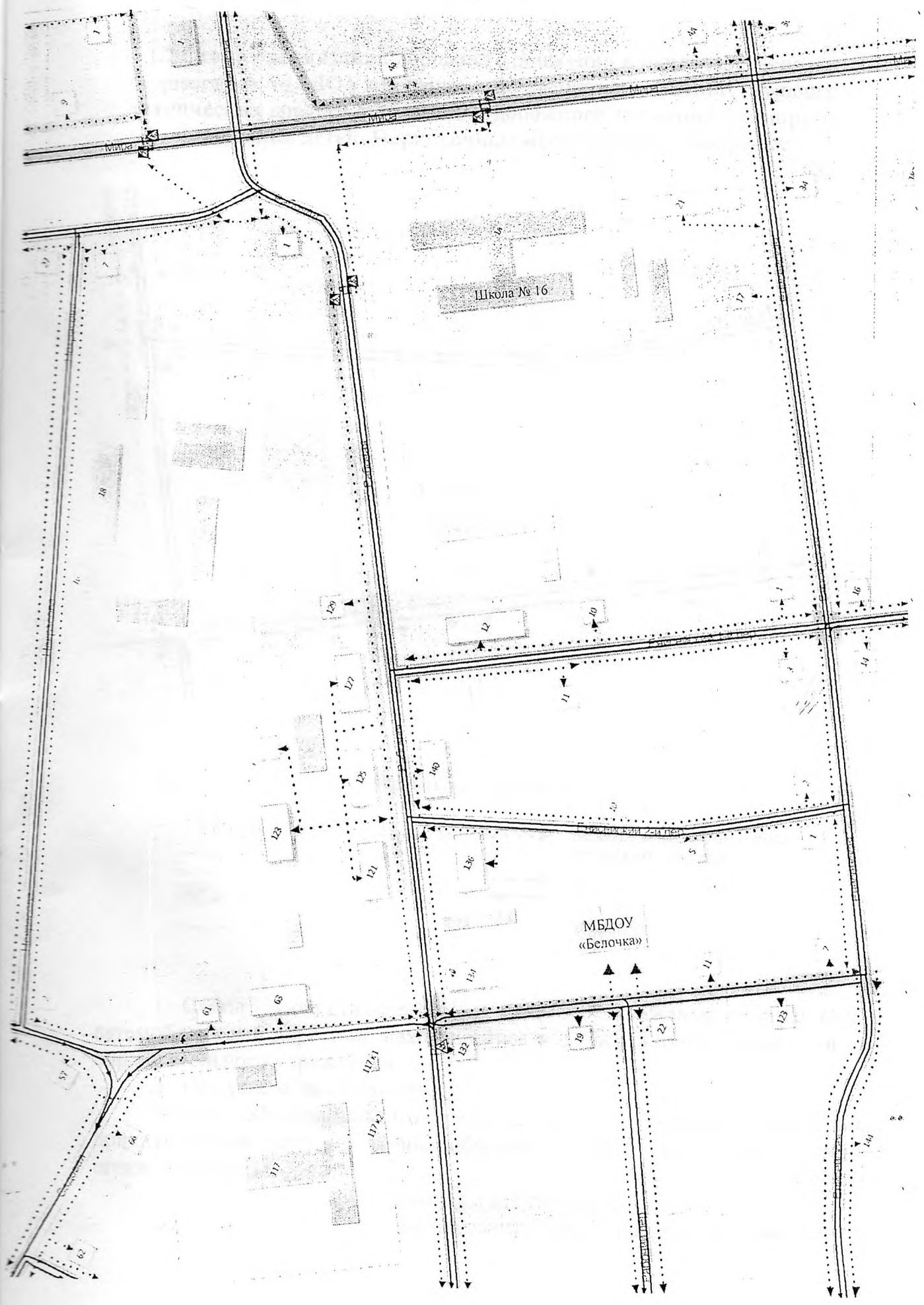
**Парковочные места по периметру ДОУ не предусмотрены. Площадь, прилегающей к ДОУ проезжей части, не позволяет организацию стоянки (парковочных мест).**

На схеме обозначены наиболее частые пути движения обучающихся от дома к образовательному учреждению и обратно, а также наиболее опасные зоны, в местах пересечения проезжей части дорог (без пешеходного перехода), вблизи образовательного учреждения (в отсутствии тротуара).

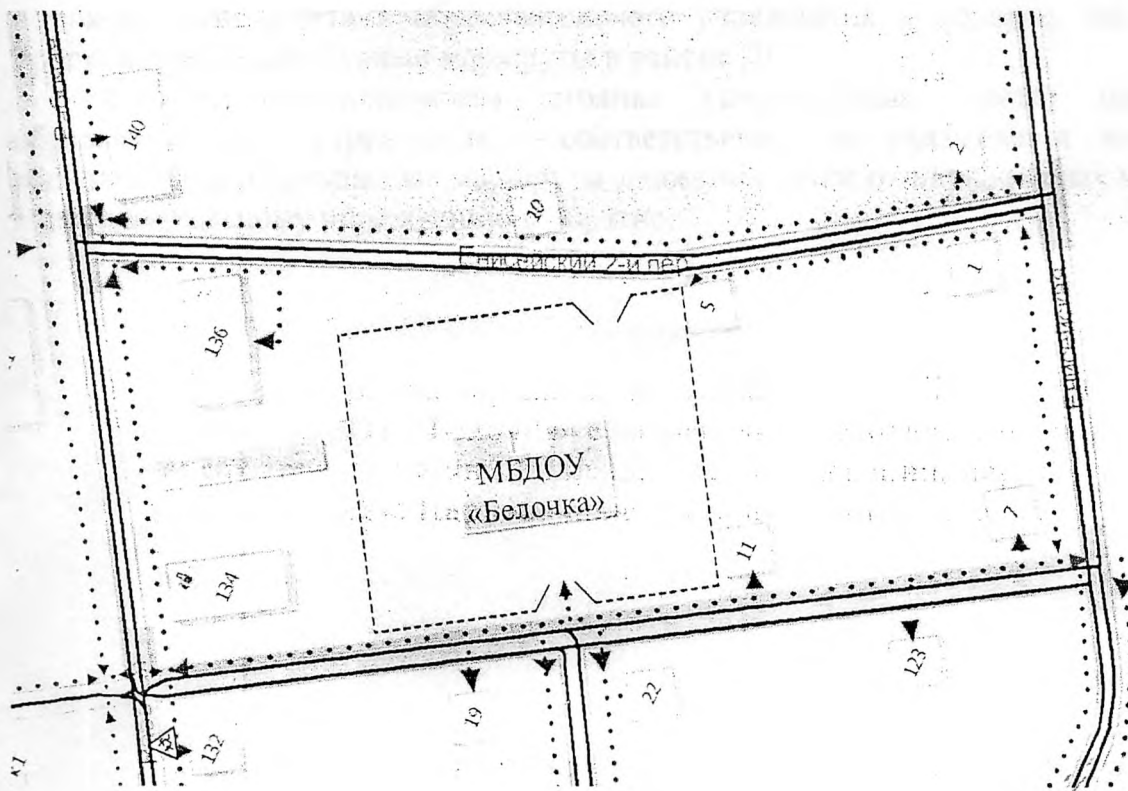
### Условные обозначения

-  - жилая застройка
-  - проезжая часть
-  - тротуар








-  - движение детей (воспитанников) в (из) МБДОУ «Белочка»
-  - движение транспортных средств
-  - опасные участки



**1.2 Схема организации дорожного движения в непосредственной близости от МБДОУ «Белочка» с размещением соответствующих технических средств организации дорожного движения, маршрутов движения детей. Парковочные места не предусмотрены.**



**Условные обозначения**

- |   |   |
|---|---|
|  - жилая застройка |  - движение детей (воспитанников) в (из) МБДОУ «Белочка» |
|  - проезжая часть  |  - движение транспортных средств                         |
|  - тротуар         |  - опасные участки                                       |
|  - ограждение ДОУ  |   |

1. Схема организации дорожного движения ограничена автомобильными дорогами, находящимися в непосредственной близости от образовательного учреждения.

2. На схеме обозначаются:

здание образовательного учреждения с указанием территории, принадлежащей непосредственно образовательному учреждению (указано ограждение территории);

автомобильные дороги, тротуары отсутствуют;

дислокация существующих дорожных знаков и дорожной разметки;

другие технические средства организации дорожного движения;  
направление движения транспортных средств по проезжей части;  
направление безопасного маршрута движения детей (воспитанников).

3. На схеме не указано расположение остановок маршрутных транспортных средств и безопасные маршруты движения детей от остановочного пункта к образовательного учреждения и обратно, т.к. не предусмотрены автобусные маршруты в районе ДОУ.





4. Не предполагаются стоянка (парковочные места) около образовательного учреждения, соответственно не указывается место расположения и безопасные маршруты движения детей от парковочных мест к образовательному учреждению и обратно.



### 1.3 Пути движения транспортных средств к местам разгрузки/погрузки и рекомендуемые безопасные пути передвижения детей по территории МБДОУ «Белочка»



#### Условные обозначения

-  - въезд/выезд грузовых транспортных средств
-  - движение грузовых транспортных средств по территории образовательного учреждения
-  - движение детей и подростков на территории образовательного учреждения
-  - место разгрузки/погрузки

На схеме указывается примерная траектория движения транспортных средств на территории образовательного учреждения, в том числе места погрузки/разгрузки, а также безопасный маршрут движения детей во время погрузочно-разгрузочных работ.

В целях обеспечения безопасного движения детей по территории образовательного учреждения исключено пересечение путей движения детей и путей движения транспортных средств.